







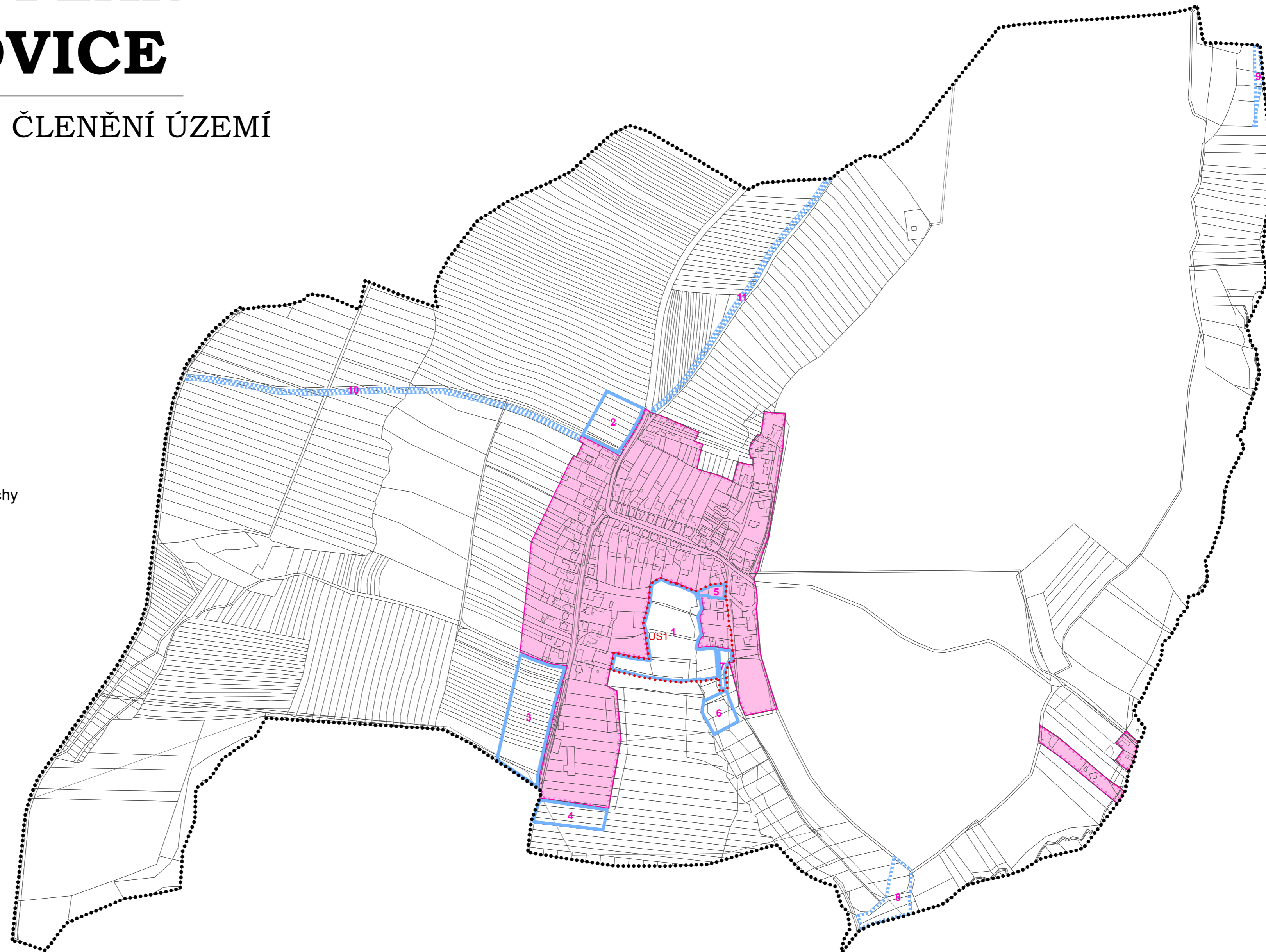


ÚZEMNÍ PLÁN KARLOVICE

VÝKRES ZÁKLADNÍHO ČLENĚNÍ ÚZEMÍ

Legenda

-  řešené území
-  zastavěné území k 1.7.2015
-  číslo návrhových ploch
-  parcelní kresba
-  vnitřní kresba parcel
-  plochy pro ověření územní studií
-  návrhové plochy - zastavitelné plochy
-  návrhové plochy - ostatní



PŘÍLOHA Č. 2

ZÁZNAM O ÚČINNOSTI	
Správní orgán, který územní plán vydal:	Zastupitelstvo obce Karlovice
Datum nabytí účinnosti:	
Jméno, příjmení, funkce a podpis oprávněné úřední osoby pořizovatele, otisk úředního razítka:	

HLAVNÍ PROJEKTANT:	STEMIO, a.s. sídlo: LAZARSKÁ 1718/3, 110 00 PRAHA 1 provozovna: J. STAŠI 165, 763 02 ZLÍN- MALENOVICE tel./fax: + 420 577 158 529 mobil: +420 731 653 834 email: zlin@stemio.cz	ČÍSLO PARÉ:	AUTORIZACE:
Stemio			
OBJEDNATEL:	Obec KARLOVICE	DATUM:	srpen 2015
POŘIZOVATEL:	MAGISTRÁT MĚSTA ZLÍNA Odbor stavebních a dopravních řízení Oddělení územního plánování	ZAKÁZKA ČÍSLO:	15_323
		ARCHITEKT:	Ing. arch. Vladimír Pokluda
NÁZEV AKCE:	ÚZEMNÍ PLÁN KARLOVICE	STUPEŇ:	NÁVRH KE SPOLEČNÉMU JEDNÁNÍ
OBSAH:	VÝKRES ZÁKLADNÍHO ČLENĚNÍ ÚZEMÍ	MĚŘÍTKO:	1:5 000
		ČÍSLO VÝKRESU:	I.B1