

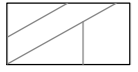




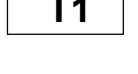
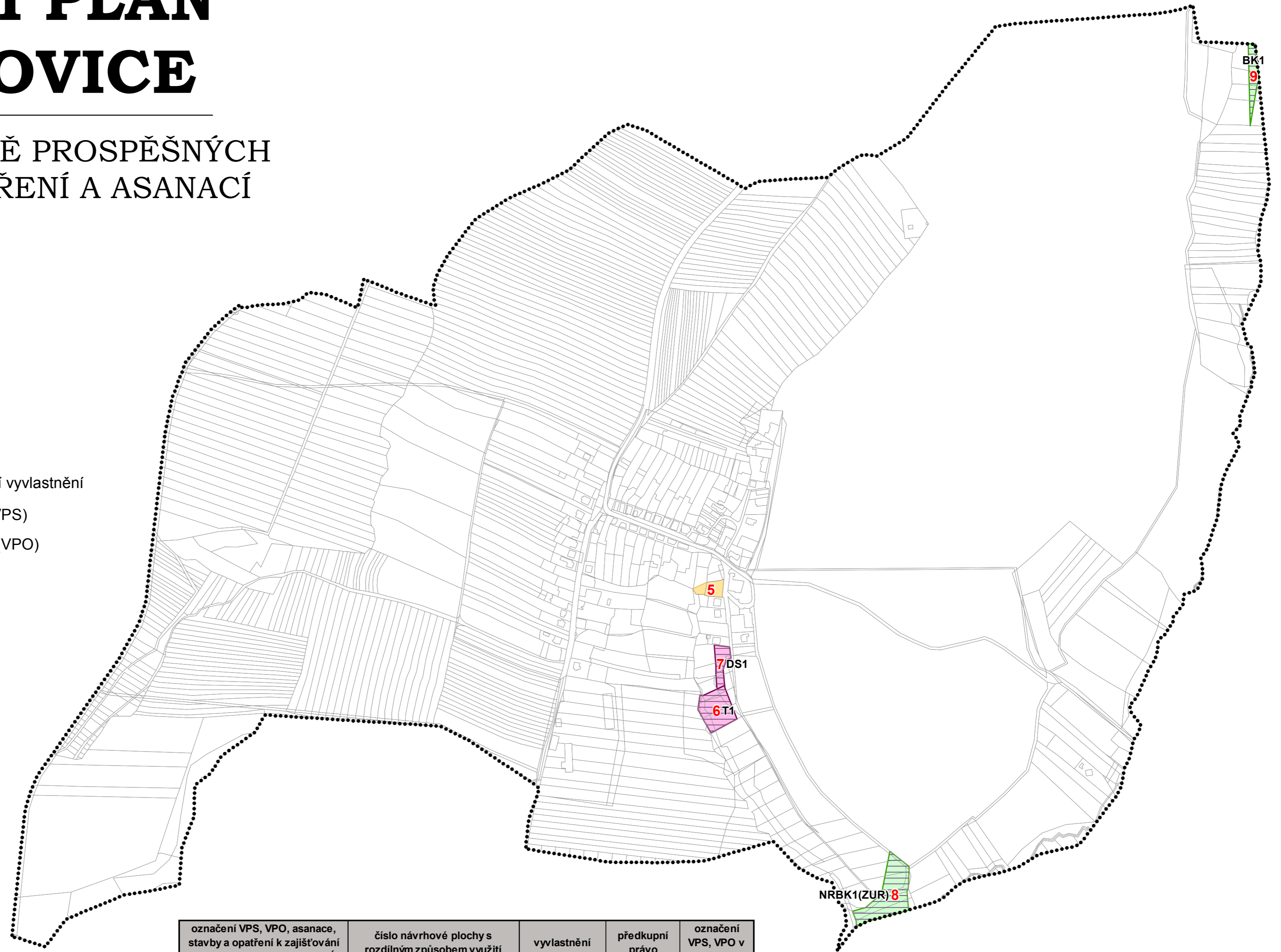


# ÚZEMNÍ PLÁN KARLOVICE

## VÝKRES VEŘEJNĚ PROSPĚŠNÝCH STAVEB, OPATŘENÍ A ASANACÍ

### Legenda

-  řešené území
-  číslo návrhových ploch
-  parcelní kresba
-  plochy a koridory s možností vyvlastnění
-  veřejně prospěšné stavby (VPS)
-  veřejně prospěšná opatření (VPO)
-  veřejná prostranství
-  označení VPS, VPO



označení VPS, VPO, asanace, stavby a opatření k zajišťování obrany a bezpečnosti státu v ÚP	číslo návrhové plochy s rozdílným způsobem využití	vyvlastnění	předkupní právo	označení VPS, VPO v ZUR
T1	6	+	-	
DS1	7	+	-	
NRBK1(ZUR)	8	+	-	PU23
BK1	10	+	-	
veřejná prostranství	číslo návrhové plochy s rozdílným způsobem využití	vyvlastnění	předkupní právo	
	5	-	-	

veřejná prospěšnost a právo vyvlastnění pro stavby a opatření s označením "(ZUR)" vyplývá ze ZUR ZK

ZÁZNAM O ÚČINNOSTI	
Správní orgán, který územní plán vydal:	Zastupitelstvo obce Karlovice
Datum nabytí účinnosti:	
Jméno, příjmení, funkce a podpis oprávněné úřední osoby pořizovatele, otisk úředního razítka:	

### PŘÍLOHA Č. 2

HLAVNÍ PROJEKTANT:	<b>STEMIO, a.s.</b> sídlo: LAZARSKÁ 1718/3, 110 00 PRAHA 1 provozovna: J. STAŠI 165, 763 02 ZLÍN- MALENOVICE tel./fax: + 420 577 158 529 mobil: +420 731 653 834 email: zlin@stemio.cz	ČÍSLO PARÉ:	AUTORIZACE:
OBJEDNATEL:	Obec <b>KARLOVICE</b>	DATUM:	srpen 2015
POŘIZOVATEL:	<b>MAGISTRÁT MĚSTA ZLÍNA</b> Odbor stavebních a dopravních řízení Oddělení územního plánování	ZAKÁZKA ČÍSLO:	15_323
NÁZEV AKCE:	<b>ÚZEMNÍ PLÁN KARLOVICE</b>	ARCHITEKT:	Ing. arch. Vladimír Pokluda
OBSAH:	<b>VÝKRES VEŘEJNĚ PROSPĚŠNÝCH STAVEB, OPATŘENÍ A ASANACÍ</b>	STUPEŇ:	NÁVRH KE SPOLEČNÉMU JEDNÁNÍ
		MĚŘÍTKO:	1:5 000
		ČÍSLO VÝKRESU:	I.B3