

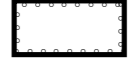
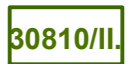








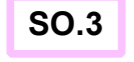


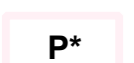


ÚZEMNÍ PLÁN KARLOVICE

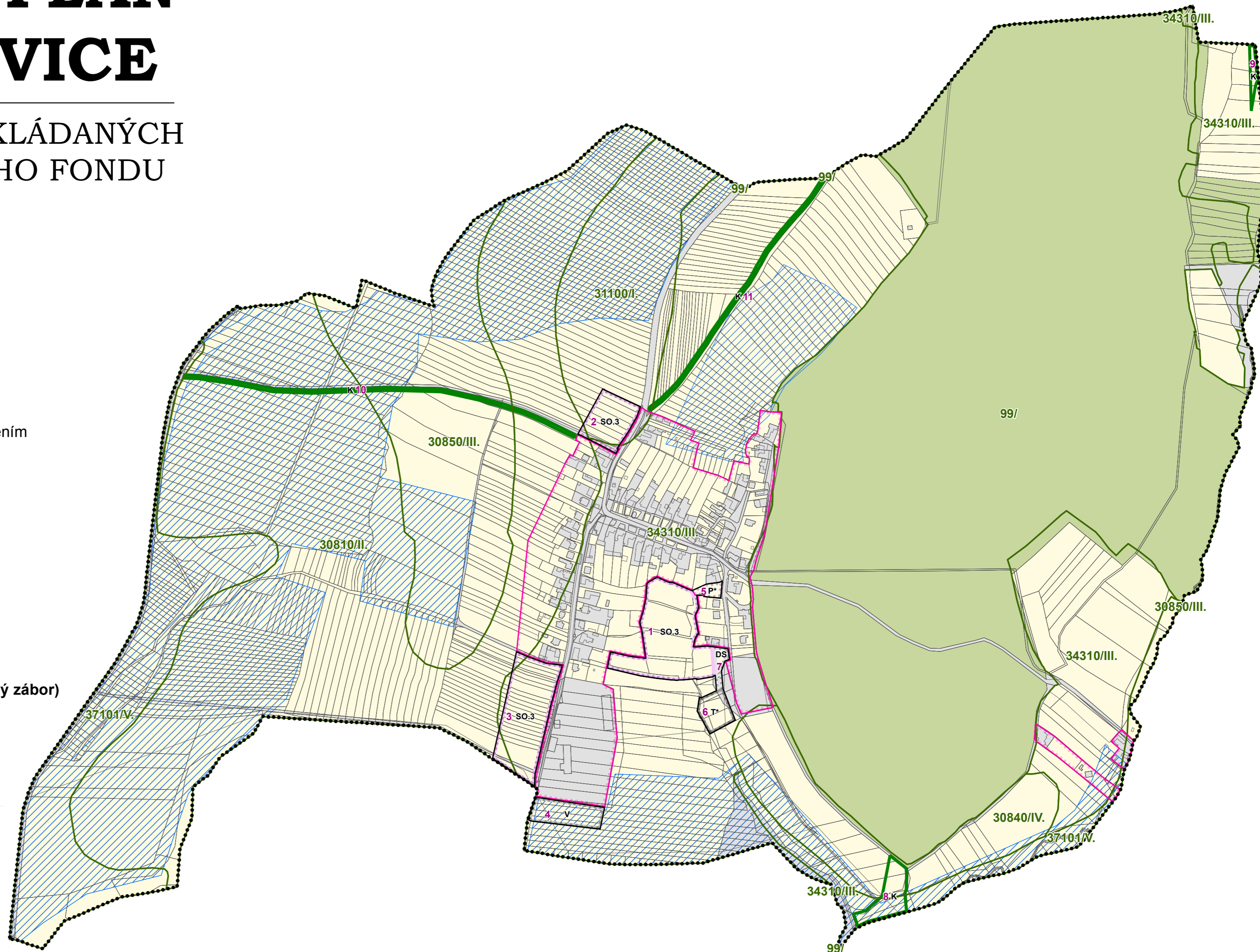
VÝKRES PŘEDPOKLÁDANÝCH ZÁBORŮ PŮDNÍHO FONDU

Legenda

-  řešené území
-  zastavěné území k 1.7.2015
-  zastavitelná plocha
- SO.3.2** číslo a kód navrhovaných ploch
-  hranice BPEJ s kódovým označením a třídou ochrany ZPF
-  pozemky ZPF
-  pozemky PUPFL
-  ostatní pozemky
-  investice v ZPF
-  parcelní kresba
-  vnitřní kresba parcel

NAVRHOVANÉ PLOCHY (předpokládaný zábor)

-  **SO.3** plochy smíšené obytné vesnické
-  **DS** plochy pro silniční dopravu
-  **V** plochy výroby a skladování
-  **P*** plochy veřejných prostranství
-  **T*** plochy technické infrastruktury
-  **K** plochy krajinné zeleně



číslo funkční plochy	kód funkce	výměra plochy celkem (ha)	v ZÚ (ha)	v PUPFL (ha)	v ZPF (ha)	z toho dle kultur ZPF				z toho v třídě ochrany ZPF I (ha)	z toho v třídě ochrany ZPF II (ha)	z toho v třídě ochrany ZPF III (ha)	z toho v třídě ochrany ZPF IV (ha)	z toho v třídě ochrany ZPF V (ha)	popis
						orná půda	trvalý travní porost	zahrady	ovocný sad						
1	SO.3	1,82			1,82	0,23	1,51	0,09							plocha smíšená obytná vesnická
2	SO.3	0,66			0,6	0,6			0,58	0,01	0,01				plocha smíšená obytná vesnická
3	SO.3	1,56			1,52	1,42	0,11			0,15	1,38				plocha smíšená obytná vesnická
4	V	0,5			0,5	0,5					0,5				plocha výroby a skladování
5	P*	0,11	0,11		0,11			0,11			0,11				plocha veřejných prostranství
6	T*	0,33			0,29		0,29				0,29				plocha technické infrastruktury
7	DS	0,13			0,09	0,03	0,07				0,09				plocha pro silniční dopravu
8	K	0,53			0,52		0,52					0,24	0,27		plocha krajinné zeleně
9	K	0,15			0,15	0,15					0,15				plocha krajinné zeleně
10	K	0,68			0,68	0,54		0,14		0,42	0,25		0		plocha krajinné zeleně
11	K	0,5			0,5	0,5			0,01		0,49				plocha krajinné zeleně
CELKEM		6,97	0,11	0	6,78	3,97	2,5	0,34	0	0,59	0,58	5,09	0,24	0,27	

pozn. odchylky v řádu setin (v případě celkových součtů desetín) jsou způsobeny nastaveným způsobem zaokrouhlování při automatickém zpracování dat a přesností mapových podkladů (BPEJ x katastrální mapa)

PŘÍLOHA Č. 4

HLAVNÍ PROJEKTANT:	STEMIO, a.s. sídlu: LAZARSKÁ 1718/3, 110 00 PRAHA 1 provozovna: J. STAŠÍ 165, 763 02 ZLÍN- MALENOVICE tel./fax: + 420 577 158 529 mobil: +420 731 653 834 email: zlin@stemio.cz	ČÍSLO PARÉ:	AUTORIZACE:
Stemio			
OBJEDNATEL:	Obec KARLOVICE	DATUM:	srpen 2015
POŘIZOVATEL:	MAGISTRÁT MĚSTA ZLÍNA Odbor stavebních a dopravních řízení Oddělení územního plánování	ZAKÁZKA ČÍSLO:	15_323
		ARCHITEKT:	Ing. arch. Vladimír Pokluda
NÁZEV AKCE:	ÚZEMNÍ PLÁN KARLOVICE	STUPEŇ:	NÁVRH KE SPOLEČNÉMU JEDNÁNÍ
OBSAH:	VÝKRES PŘEDPOKLÁDANÝCH ZÁBORŮ PŮDNÍHO FONDU	MĚŘÍTKO:	1:5 000
		ČÍSLO VÝKRESU:	II.B3