







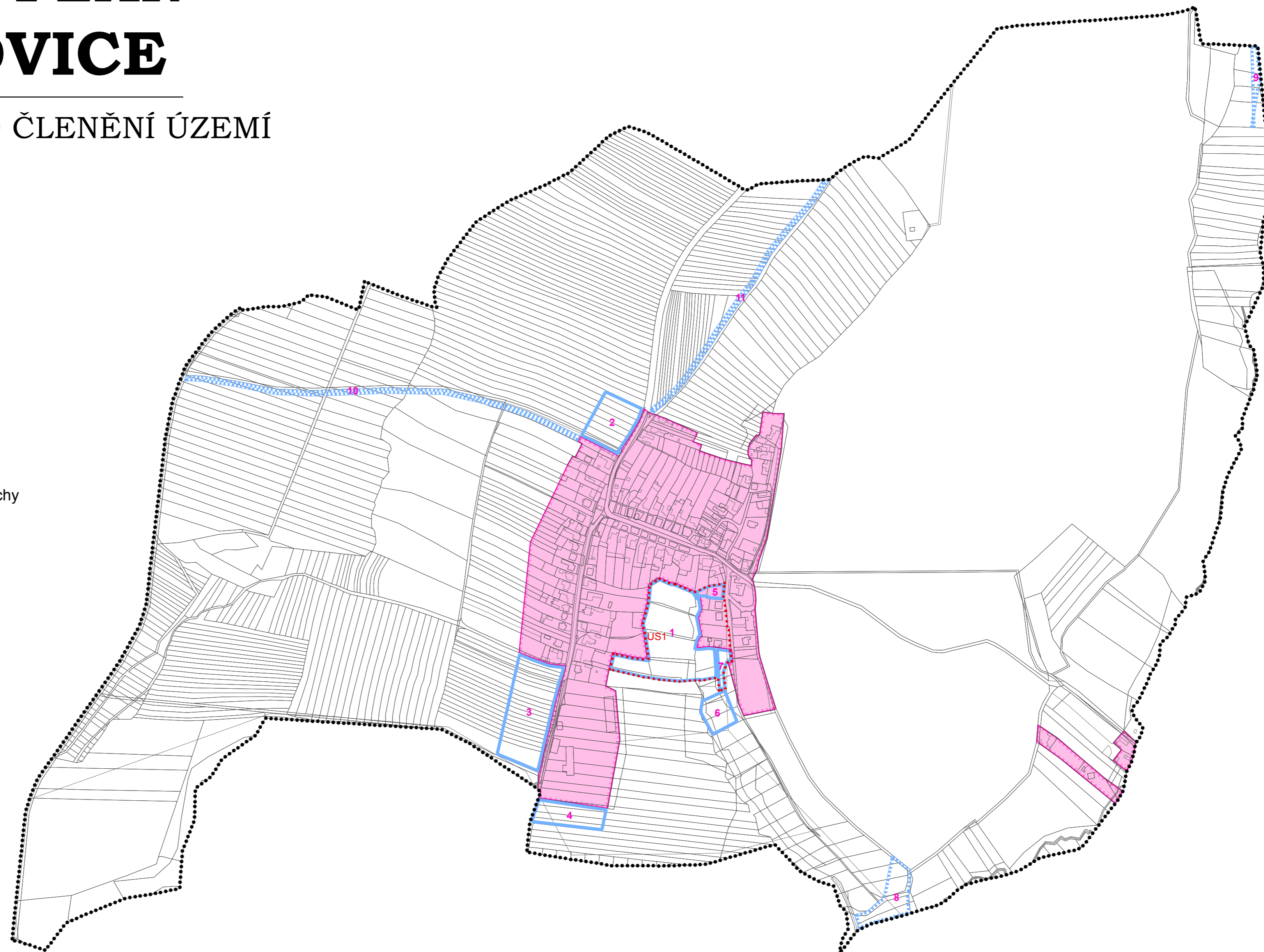


# ÚZEMNÍ PLÁN KARLOVICE

## VÝKRES ZÁKLADNÍHO ČLENĚNÍ ÚZEMÍ

### Legenda

-  řešené území
-  zastavěné území k 1.7.2015
-  číslo návrhových ploch
-  parcelní kresba
-  vnitřní kresba parcel
-  plochy pro ověření územní studií
-  návrhové plochy - zastavitelné plochy
-  návrhové plochy - ostatní



PŘÍLOHA Č. 2

ZÁZNAM O ÚČINNOSTI	
Správní orgán, který územní plán vydal:	Zastupitelstvo obce Karlovice
Datum nabytí účinnosti:	
Jméno, příjmení, funkce a podpis oprávněné úřední osoby pořizovatele, otisk úředního razítka:	

HLAVNÍ PROJEKTANT:	<b>STEMIO, a.s.</b> sídlo: LAZARSKÁ 1718/3, 110 00 PRAHA 1  provozovna: J. STAŠI 165, 763 02 ZLÍN- MALENOVICE tel./fax: + 420 577 158 529 mobil: +420 731 653 834 email: zlin@stemio.cz	ČÍSLO PARÉ:	AUTORIZACE:
OBJEDNATEL:	<b>Obec KARLOVICE</b>	DATUM:	březen 2016
POŘIZOVATEL:	<b>MAGISTRÁT MĚSTA ZLÍNA</b> Středisko územního plánování	ZAKÁZKA ČÍSLO:	15_323
NÁZEV AKCE:	<b>ÚZEMNÍ PLÁN KARLOVICE</b>	ARCHITEKT:	Ing. arch. Vladimír Pokluda
OBSAH:	<b>VÝKRES ZÁKLADNÍHO ČLENĚNÍ ÚZEMÍ</b>	STUPEŇ:	NÁVRH K VEŘEJNÉMU PROJEDNÁNÍ
		MĚŘÍTKO:	1:5 000
		ČÍSLO VÝKRESU:	I.B1