


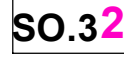



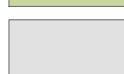











ÚZEMNÍ PLÁN KARLOVICE

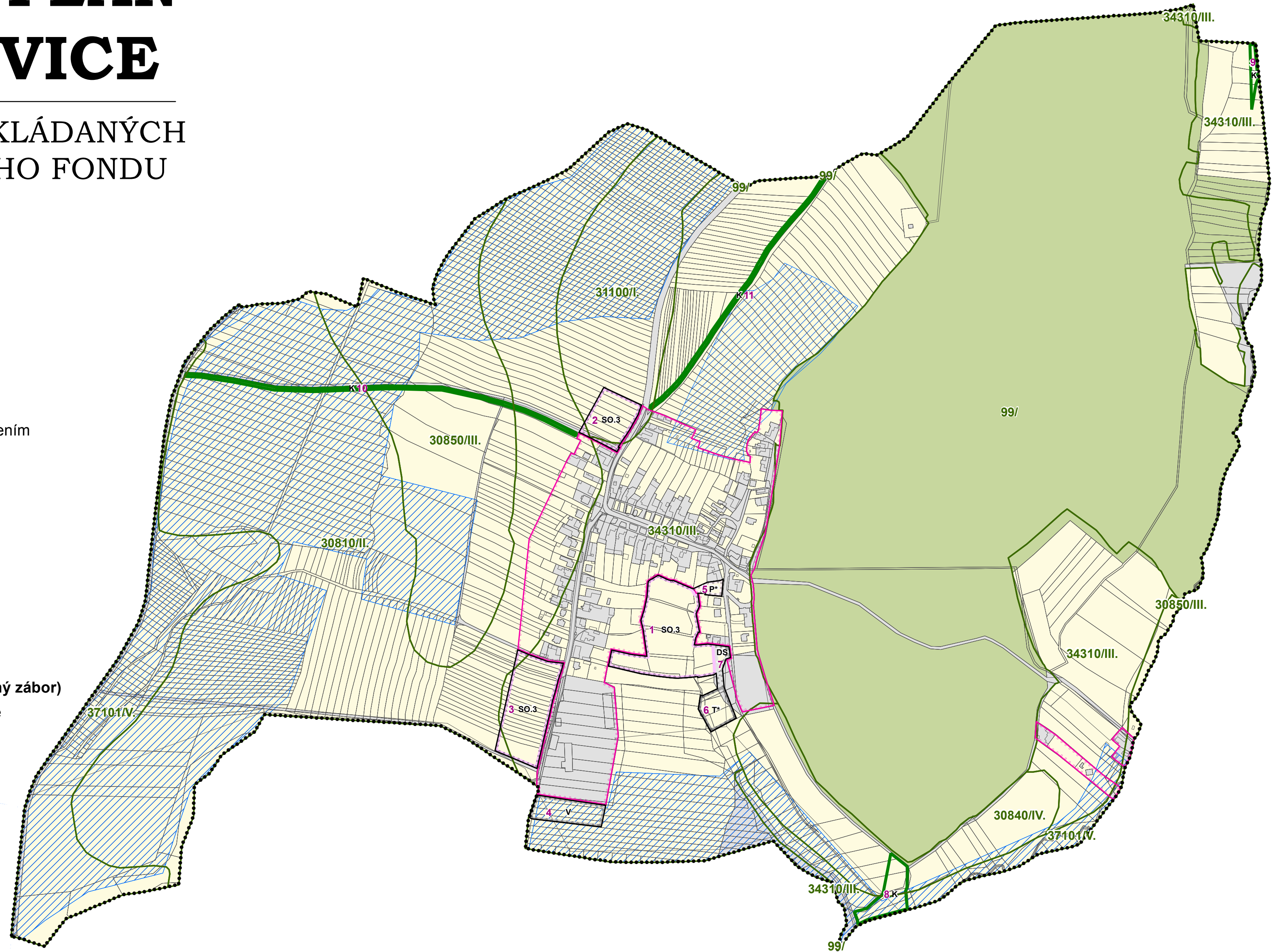
VÝKRES PŘEDPOKLÁDANÝCH ZÁBORŮ PŮDNÍHO FONDU

Legenda

-  řešené území
-  zastavěné území k 1.7.2015
-  zastavitelná plocha
-  číslo a kód navrhovaných ploch
-  hranice BPEJ s kódovým označením a třídou ochrany ZPF
-  pozemky ZPF
-  pozemky PUPFL
-  ostatní pozemky
-  investice v ZPF
-  parcelní kresba
-  vnitřní kresba parcel

NAVRHOVANÉ PLOCHY (předpokládaný zábor)

-  plochy smíšené obytné vesnické
-  plochy pro silniční dopravu
-  plochy výroby a skladování
-  plochy veřejných prostranství
-  plochy technické infrastruktury
-  plochy krajinné zeleně



PŘÍLOHA Č. 4

HLAVNÍ PROJEKTANT:	STEMIO, a.s. sídlo: LAZARSKÁ 1718/3, 110 00 PRAHA 1 provozovna: J. STAŠÍ 165, 763 02 ZLÍN- MALENOVICE tel./fax: + 420 577 158 529 mobil: +420 731 653 834 email: zlin@stemio.cz	ČÍSLO PARÉ:	AUTORIZACE:
OBJEDNATEL:	Obec KARLOVICE	DATUM:	březen 2016
POŘIZOVATEL:	MAGISTRÁT MĚSTA ZLÍNA Středisko územního plánování	ZAKÁZKA ČÍSLO:	15_323
NÁZEV AKCE:	ÚZEMNÍ PLÁN KARLOVICE	ARCHITEKT:	Ing. arch. Vladimír Pokluda
OBSAH:	VÝKRES PŘEDPOKLÁDANÝCH ZÁBORŮ PŮDNÍHO FONDU	STUPEŇ:	NÁVRH K VEŘEJNÉMU PROJEDNÁNÍ
		MĚŘÍTKO:	1:5 000
		ČÍSLO VÝKRESU:	II.B3